

# ASIA

## NEPAL 16/20 Días

### *Trekking del Annapurna (en Lodges)*

*En la región Annapurna, el viaje clásico es el Circuito Annapurna. El primer ocho mil escalado por el hombre en su lucha por la conquista de los techos del planeta. En torno a ella se desarrolla el trekking clásico por excelencia del Himalaya Nepali. Desde Katmandú, tierras bajas subtropicales, el camino serpentea por un mundo mítico de altitud que nos da la oportunidad de contemplar los bellísimos macizos que nos rodean como el Manaslú, el Annapurna o el Dhaulagiri. ... En invierno los naranjos están cargados de fruta y flores que dan un olor muy agradable durante la ruta.*

### RUTA PREVISTA

#### 01- ESPAÑA / KATMANDÚ

Salida en vuelo regular con destino **Katmandú** vía puntos intermedios de conexión. Noche en vuelo. (-.-.-)

#### 02- KATMANDÚ

Llegada a **Katmandú**, trámite de visado y asistencia por un representante local. Traslado al hotel (habitación no disponible hasta las 14h00). **Katmandú**, situada en las faldas de la **Cordillera del Himalaya** y capital de Nepal. Haremos un breve resumen sobre lo necesario para nuestras jornadas de trekking y dependiendo de la hora de llegada tendremos opción de visitar santuarios cercanos o tener el día de descanso. En la ciudad de **Katmandú** existen muchos lugares para visitar como la **Plaza Durbar** con sus palacios destacando el de **Kumari** y el barrio comercial de **Thamel**.



Alojamiento en el **hotel Shanker 4\***. (-.-.-)

**\* Uso de la habitación no disponible hasta las 14h00**



#### 03- KATMANDÚ / BESI SAHAR (823m) / DHARAPANI (1.860m)

Salida temprano por la mañana, 06h00, para dirigirnos a **Dharapani**. Durante los primeros 250km (aprox. 9hrs) será un recorrido en vehículo por carretera, después de una difícil salida debido al tráfico caótico del valle de Katmandú hasta llegar **Thankot**, uno de los principales puntos de entrada y salida del valle. Después de un recorrido panorámico pasando por varios pequeños pueblos y tierras de cultivo, llegaremos a **Besi Sahar**, el centro oficial del distrito Lamjung. Esta región era una de las más poderosas del antiguo

Nepal (en la época en que había 46 reinos, 24 al oeste y 22 al este) entre los siglos XV y XVIII. Era una colección de reinos independientes que continuamente estaban en guerra unos con otros y en 1782 el reino de Gorkha absorbió Lamjung. Mirando hacia el sudoeste desde Besi Sahar podemos ver las **ruinas del palacio de Lamjung** en lo alto de una colina. Allí cambiaremos de vehículo y tomaremos un **jeep hasta Dharapani**. Aquí la gente es principalmente tibetana y manangis. En esta zona se encuentra el pueblo principal con un monasterio y una escuela Alojamiento en **Tea House/Lodge**. (D.A.C)





#### 04- TREKKING DHARAPANI / CHAME (2.713m - 5hrs)

Después de media hora de camino desde **Dharapani** entramos en el pueblo **Bagachhap** (2100m), te sentirás como si fueras entrado en otra zona ecológica donde hace más frío y el aire es seco. Desde aquí podremos ver la cumbre del **Annapurna II**. Continuaremos el trekking hasta **Lattamarang** (2454m) y **Chame** (2700m). Chame es el centro oficial del **distrito de Manang** y ofrece unas bonitas vistas del Mt. Lamjung. **Tea House/Lodge**. (D.A.C)

#### 05- TREKKING CHAME / BRATHANG / PISANG (3.185m - 5h30)

Desayunaremos e intentaremos salir temprano, ya que la mañana es el mejor momento para subir a altitudes más altas. Hoy veremos bonitos

bosques de pinos por el **Valle de Marshyangdi** con la cordillera del Annapurna cubierto de nieve. Tomaremos un té o simplemente un descanso en **Brathang**, pueblo donde habitaron **Khampas tibetanos (guerreros)**. El pueblo aún es próspero, con ruedas de oración, entrada principal y puertas de salida en los extremos del pueblo. Después de salir cruzamos el **río Marshyangdi** y desde aquí comienza una subida suave. El punto de inicio está justo después del puente, conocido también como **Sorgadwari** en Nepali y **Paung Dandi** en Gurung, el idioma local, que significa la "entrada al cielo". Esta es la entrada al **Valle de Manang**, que se conoce localmente como Nye-shyang y que está formado por seis pueblos principales: **Pisang** (3200m en la parte baja, 3.300m en la superior), **Gyaru** (3670m), **Ngawal** (3.6576m), **Braga** (3450m), **Mananag** (3540m) y **Khangsar** (3.800m). Siguiendo adelante, llegamos a la **parte alta del pueblo de Pisang**, muy interesante porque sigue intacto a pesar de la modernidad. Tendremos una buena oportunidad para experimentar su atmosfera medieval, incluso un monasterio sobre el pueblo al que acuden los devotos. Los habitantes aquí se llamaban **Gurungs**, por su carácter y estilo de vida, mas parecido al del pueblo tibetano, visten como tibetanos y son mas morenos y mas rudos y se conocen como Gurkha. Las mujeres visten vestidos llamados Chubu y collares de turquesa y coral y los hombres suelen llevar un trozo de turquesa colgado de su oreja, dándoles un aire de pirata a su fiera reputación. Los límites de las ciudades están marcados por **chortens** (monumentos budistas), ruedas de oración montadas en las paredes y la sagrada escritura **Om Mani Padme Hum** (saludos a la joya en el loto) esculpido repetidamente en la piedra. **Tea House/Lodge**. (D.A.C)



#### 06- TREKKING PISANG / GYARU (3.670m - 3hrs)


Desayuno. Salida hacia el **pueblo de Gyaru**. El sendero sube gradualmente a lo largo del **Valle de Marshyangdi**, atravesando pinos y un bello lago de agua clara. Después de 3 horas en zig zag subimos la cuesta haciendo varias paradas con vistas impresionantes del **Annapurna**. Bajando después hacia el valle para cruzarlos y llegar al

pueblo de Gyaru. **Gyaru** es otro pueblo medieval con casas de piedra. Visitaremos su monasterio y el pueblo y dormiremos a una altura de 3.670m. **Tea House/Lodge**. (D.A.C)

#### 07- GYARU / NGAWAL 3.657m / BRAGA 3.450m / MANANG (3.540m - 5hrs)

Trataremos de madrugar para ver la salida del sol sobre las crestas del Annapurna. Si el tiempo es bueno, las mañanas y las tardes son muy bellas. Desayunamos y salimos hacia el **pueblo de Manang** vía los pueblos de **Ngawal y Braga** con impresionantes vistas durante todo el día. La subida de Pisang a Gyaru nos obsequiará con grandes panoramas y un sendero más plano y cómodo hasta llegar a Manang. Pararemos en **Nagwal** para almorzar, otro pueblo medieval con un monasterio y con banderas de oración en cada casa. **Gyaru y Nagwal** dicen que han sido pueblos de reyes, donde gobernaron el territorio de Nye-shyang hace 300 años. Desde Nagwal descendemos hasta **Humde** y por un sendero fácil hasta **Manang**.





Visitaremos el pueblo y el **monasterio de Braga**, con 600 años de antigüedad (con cuatro secciones y una de ellas prohibida para mujeres). Andando otros 40 minutos llegamos a Manang. Este pueblo no es tan impresionante como sus vistas fabulosas del: **Mt. Annapurna II, IV y III** (7.555 m), **Mt. Gangapurna** (7.454 m) el glaciar y su lago bajo el y la formidable cara norte del pico **Mt. Tilicho** (7.132 m). **Tea House/Lodge**. (D.A.C)

### 08- MANANG

Llegados a **Manang** habremos cumplido uno de los objetivos. Después del desayuno tendremos tiempo libre. El pueblo de **Manang** es un conjunto abigarrado de 500 casas de tejado plano, donde para entrar a muchos hogares hay que ascender por un tronco con peldaños tallados. El emplazamiento del pueblo es fantástico, con las cimas de la cadena del Annapurna a menos de 8 Km. de distancia y una enorme cascada de hielo, descendiendo desde estas montañas justo enfrente. Día de descanso y aclimatación donde podremos subir al **Glaciar Gangapurna** para

disfrutar de todo el valle o simplemente quedarnos en la terraza de algún restaurante disfrutando del paisaje o bien visitando los monasterios. **Tea House/Lodge**. (D.A.C)

### 09- TREKKING MANANG / THORANG PHEDI (4.216m - 4hrs)

Salimos desde el **Manang** a través de pastos altos y donde podremos encontrar casas de te que acomodan a los caminantes. La primera fase del camino sube gradualmente hasta cruzar el pueblo de Tanki. Las vistas de la mañana son más interesantes con el cielo brumoso y casas humeantes, Todo el camino hasta **Thorang Phedi** es muy bonito, veremos el **Mt. Annapurna, Gangapurna, Rock Noel, pico Thorang, Chulu East y West, Yakawa Kang** entre otros muchos. **Tea House/Lodge**. (D.A.C)



\* Posibilidad desde Manang de realizar una excursión de 3 días al **Lago Tilicho**. Lago sagrado y el más alto del mundo (4.930m). (Día 1: Manang / Khangsar / Campo Base de Tilicho; Día 2: CB Tilicho / Lago Tilicho / CB Tilicho; Día 3: CB Tilicho / Khangsar / Thorang Phedi)



### 10- TREKKING THORANG PHEDI / THORANG LA (5.416m) / MUKTINATH (3.800m - 7hrs)

Saldremos pronto por la mañana para evitar el viento en el paso y reservar algo de tiempo para posibles retrasos. Cruce del paso **Thorang** (5416m) y llegar a (3802m). Hoy es el día más duro del trekking. Hasta ahora hemos recorrido zonas sin dificultad técnica, pero ahora empezamos por zonas más difíciles de altitud y con posibilidad de encontrar nieve. Cansados pero rebotando felicidad llegaremos a **Muktinath**, Dios de salvación y nombre de un Dios hindú. Lugar sagrado para todos los devotos y donde cada año miles de devotos de Nepal, India y Tíbet vienen a visitar este lugar para la salvación y purificación en la que creen. La historia nos cuenta que muchos reyes de Asia visitaron este lugar

para meditación. **Muktinath** está enmarcado por el **Mt. Nilgiri** y **Mt. Tilicho** al sureste, **Daulagiri** al suroeste y el **pico Thorang** y **Yakawa Kang** al norte y tiene un museo de los pueblos Dzar, Dzong, Khingga y Purang. **Muktinath**, también es conocida como "**Chhumig Gyatsa**" (cientos de fuentes) y esta situada a 18km al noreste de Jomsom, la capital de distrito administrativo de Mustang, y a 3800m de altitud y se encuentran numerosos lugares interesante para visitar como el **Templo Muktinath**, construido en 1815 por la Reina Subarna Praba después de que tuviera un sueño y esta construido como si fuera una pagoda y con un ídolo de cobre del Lord Vishnu, cerca hay otro templo desde donde corre agua fuera de una roca y esta agua es considerada aun mas sagrada, una **Gompa budista** dedicada a la diosa del fuego (Jwala mai), y muy cerca hay otros dos templos : el **templo Shivaparvati** y **Gompa de Narshingha** donde los rituales de hacen tanto para la religión budista como hinduista. Alojamiento en **Muktinath**. **Tea House/Lodge**. (D.A.C)






### 11- MUKTINATH / JOMSOM (2.660m - 4hrs)

**Descendemos** durante una hora y media hacia **Kagbeni** situada a 2907m. Es uno de los lugares más importantes desde hace siglos y fundado alrededor del siglo XIV y es la puerta de entrada a **Mustang**. Se encuentra un monasterio, un puesto de policía y una oficina de ACAP (Annapurna conservation Area Project). Tras la visita continuaremos hasta **Jomsom** a través del río **Kaligandaki**, buscando un Saligram (un tipo de fósil que solo se encuentra en este río y en una zona limitada). Almuerzo en Jomsom y tiempo libre o visitando los pueblos cercanos. En Jomsom pasaremos la última noche del trekking y disfrutaremos de una fiesta para despedir a los amigos sherpa que nos han acompañado. **Tea House/Lodge**. (D.A.C)

### 12- JOMSOM / POKHARA

Salida en vuelo de 25 minutos a **Pokhara**. Llegada y traslado al hotel. Tras un breve descanso andaremos hasta el **lago Fewa** para almorzar. Resto del día para relajarnos alrededor del lago. **Pokhara** es una de las ciudades más bonitas de Nepal. Situada a 800m sobre el nivel del mar a orillas del lago Fewa. Podremos disfrutar de una buena taza de te a orillas del lago y disfrutar de la tranquilidad y belleza del lugar. Alojamiento en el **hotel Sangrila 4\***, **Athiti 4\*** o **Temple Tree 4\***. (D.-.-)




### 13- POKHARA / KATMANDÚ



Desayuno. A primera hora traslado al **mirador de Sharangkot**, donde contemplaremos uno de los más impresionantes paisajes del Himalaya. Este es uno de los mejores miradores para disfrutar de una vista completa de la región del Annapurna. Tras la visita traslado al **templo de Bindhyavashini**, templo hinduista y muy parecido a Pasupatinath pero más pequeño. Visitaremos la **cascada de David** y el campo de refugiados tibetanos, donde se encuentra un monasterio. Por la tarde traslado al aeropuerto de **Pokhara** para salir en vuelo a **Katmandú**. Resto del día libre. Alojamiento en el **hotel Shanker 4\***. (D.-.-)

### 14- EXC. PASUPATINATH & BHAKTAPUR

Desayuno. Salida hacia **Pasupatinath**, lugar sagrado para los hinduistas. Visitaremos el templo principal, al cual hay que acceder cruzando el río por un puente y subiendo hasta una terraza desde donde se puede contemplar toda la ciudad, incluyendo el templo principal y una de las 4 puertas plateadas del mismo. En esta población a orilla del río **Bagmati**, los hindúes incineran los cuerpos de sus seres queridos. Después visita del pueblo medieval de **Bhaktapur**, la tercera capital del valle y también conocida como la ciudad de los devotos. Sin duda Bhaktapur o Bhadgaon es el mejor ejemplo de un museo en vivo en todo el valle por la cantidad de templos y monumentos al aire libre, declarada por la **UNESCO Patrimonio de la Humanidad**. Tras la visita regreso a **Katmandú**. Por la tarde visitaremos la **estupa de Boudhanah**, a unos 8km del centro de Katmandú y una de las estupas más grandes del mundo y que domina toda la ciudad. En torno a ella se han construido más de 50 monasterios budistas tibetanos. Esta estupa fue construida en el siglo V y atrae a numerosos budistas peregrinos que vienen de todas partes de la región del Himalaya y del mundo. Alojamiento en el **hotel Shanker 4\***. (D.-.-)



### 15- KATMANDÚ / ESPAÑA

Desayuno. Día libre hasta la hora del traslado al aeropuerto de **Katmandú** para tomar vuelo con destino **España** vía punto intermedio de conexión. Llegada y fin de nuestros servicios. (D.-.-)

\* **Habitación disponible hasta las 10h00**



## 16- Llegada a ESPAÑA

Fin de nuestros servicios

*\* Dependiendo de la compañía aérea con la que se vuela es posible que tengamos que pasar una noche más o una menos en Katmandú o volar vía Delhi*

## EXT. OPCIONAL POONHILL 20Días

### 11- MUKTINATH / JOMSOM / MARPHA (2.660m - 5hrs)

Descendemos durante una hora y media hacia **Kagbeni** situada a 2907m. Es uno de los lugares más importantes desde hace siglos y fundado alrededor del siglo XIV y es la puerta de entrada a **Mustang**.

Se encuentra un monasterio, un puesto de policía y una oficina de ACAP (Annapurna conservation Area Project). Tras la visita continuaremos a **Jomsom** a través del río **Kaligandaki**, buscando un Saligram (un tipo de fósil que solo se encuentra en este río y en una zona limitada). Almuerzo en Jomsom y continuación a **Marpha**. Marpha es uno de los pueblos típicos de la etnia **Thakali** en el Valle Kaligandaki. Este valle también es conocido como la ruta del "pastel de manzana" ya que tiene frondosos jardines de manzanas en Marpha, Tukche, Kobang, Kalopani, Ghasa y otros pueblos de alrededor. **Tea House/Lodge**. (D.A.C)


*\* Posibilidad de tomar un jeep desde Kagbeni a Marpha en lugar de a pie con un suplemento de 20€ por persona aprox. (esta opción se contrata en destino directamente)*



### 12- TREKKING MARPHA / KALOPANI (2.530m - 5hrs)

Nuestra ruta hoy será llana y a lo largo de la orilla del **Thak Khola** hasta **Kalopani**. Después de Marpha visitaremos **Tukche** y **Kobang**

villas importantes de los **Thakalis**. El valle cuenta con escenarios naturales como **Daulagiri Icefall**, **Pico Tukche** y **Mt. Nilgiri**. **Tea House/Lodge**. (D.A.C)



### 13- TREKKING KALOPANI / TATOPANI (1.190m - 5hrs)

Desde **Kalopani** el camino desciende hasta **Dana** y comienza un camino hasta **Tatopani Bazar**. A lo largo del camino podemos ver preciosas cascadas, una de las más atractivas es **Ruksesara**. **Tatopani** es una de las aldeas más visitadas y preparadas para el turismo y para tener un día de descanso, tomar un baño en sus aguas termales. Además, cuenta con restaurantes con variadas y deliciosas comidas como en Katmandú o Pokhara. **Tea House/Lodge**. (D.A.C)

### 14- TREKKING TATOPANI / GHOREPANI (2.855m - 6hrs)

Hoy tendremos una jornada que aunque no está demasiado lejos si tenemos que ganar 1600m de altura hasta llegar a **Ghorapani** (igual que en el paso anterior de Thorang a Muktinath). De camino a **Gorepani** podemos visitar muchos grupos étnicos en una distancia muy corta con diferentes modos de vida y de viviendas según su profesión. Los pueblos principales por los que pasaremos son: **Ghara**, **Shikha**, **Phalate** y **Chitre**. En estos pueblos hay castas mezcladas como por ejemplo los Kami, Chhetri, Magar y otros, pero principalmente se encuentran los **Poon Magards**. A lo largo de la ruta veremos el Mt Dhaulagiri, Nilgiri y Annapurna sur. Gorepani es probablemente uno de los mejores miradores. **Tea House/Lodge**. (D.A.C)



### 15- GHOREPANI / POONHILL (3210m) / GANDRUK (1950m) – 6/7hrs

Apasionante recorrido que comienza alrededor de las 5 de la mañana y después de 45 minutos llegaremos al **Mirador** donde disfrutaremos de vistas panorámicas. Después del amanecer regreso para tomar el desayuno. Tras el desayuno continuaremos con nuestra ruta a **Gandruk** por una montaña panorámica pasando por una hermosa jungla de rododendros y pinos hasta **Taada Paani**. Taada Paani es otro mirador panorámico del lugar. Después el camino baja continuamente hasta **Gandruk** con una vista del monte Fishtail y monte Annapurna sur. Gandruk es un pueblo de **Gurung**, uno de los grupos étnicos de Nepal, con su propio dialecto, cultura, vestidos, y estilo de vida y es uno de los destinos preferidos de los senderistas por su preciosa vista de la montaña. **Tea House/Lodge**. (D.A.C)



### 16- TREKKING GANDRUK / BIRETHANTI (1.000m - 4,30hrs) / POKHARA

Bajamos directamente hasta **Birethanti**, para coger un coche que nos llevará a **Pokhara**. Todo el camino hacia **Birethanti** nos lleva a través de bonitos pueblos, bosques de rododendros con el panorama de **Machhapuchhre**. Traslado por carretera hasta **Pokhara** (2 horas y media de ruta). Pokhara es una de las más bonitas ciudades de Nepal en el medio oeste. Situada a 800m y con una temperatura siempre más cálida que en Katmandú. Se encuentra al lado del **Lago Phewa** y donde disfrutaremos de tranquilidad y gran belleza. Tarde libre. Alojamiento en el **hotel Sangrila 4\*, Athiti 4\* o Temple Tree 4\***. (D.-.-)



### 17- POKHARA / KATMANDÚ

Desayuno. Traslado por carretera en una jornada de unas 5 horas hasta llegar a **Katmandú**. Resto del día libre. Alojamiento en el **hotel Shanker 4\***. (D.-.-)

\* Posibilidad de hacer el traslado en vuelo en lugar de por carretera.



### 18- EXC. PASUPATINATH & BHAKTAPUR

Desayuno. Salida hacia **Pasupatinath**, lugar sagrado para los hinduistas. Visitaremos el templo principal, al cual hay que acceder cruzando el río por un puente y subiendo hasta una terraza desde donde se puede contemplar toda la ciudad, incluyendo el templo principal y una de las 4 puertas plateadas del mismo. En esta población a orilla del **rio Bagmati**, los hindúes incineran los cuerpos de sus seres queridos. Después visita del pueblo medieval de **Bhaktapur**, la tercera capital del valle y también conocida como la ciudad de los devotos. Sin duda Bhaktapur o Bhadgaon es el mejor ejemplo de un museo en vivo en todo el valle por la cantidad


de templos y monumentos al aire libre, declarada por la **UNESCO Patrimonio de la Humanidad**. Tras la visita regreso a **Katmandú**. Por la tarde visitaremos la **estupa de Boudhanah**, a unos 8km del centro de Katmandú y una de las estupas más grandes del mundo y que domina toda la ciudad. En torno a ella se han construido más de 50 monasterios budistas tibetanos. Esta estupa fue construida en el siglo V y atrae a numerosos budistas peregrinos que vienen de todas partes de la región del Himalaya y del mundo. Alojamiento en el **hotel Shanker 4\***. (D.-.-)

\* Posibilidad de regresar este día repartiendo las visitas de Katmandú con el día de llegada

### 19- KATMANDÚ / ESPAÑA

Desayuno. Día libre hasta la hora del traslado al aeropuerto de **Katmandú** para tomar vuelo con destino **España** vía punto intermedio de conexión. Llegada y fin de nuestros servicios. (D.-.-)

\* Habitación disponible hasta las 10h00



## 20- Llegada a ESPAÑA

Fin de nuestros servicios.

(D) Desayunos, (A) Almuerzos, (C) Cenas

Dependiendo de la salida y de la compañía aérea con la que se vuela, es posible tener que añadir alguna noche adicional en Katmandú



### SALIDAS 2019 (Tour Privado o A Medida)

Domingos

\* Consultar otras salidas a partir de 2 viajeros

### PRECIO BASE POR PERSONA (SIN SUPLEMENTOS)

**1.540 € + 344 € (tasas en billete 21/5/2019) = 1.884 €\***

Grupo mínimo 12 viajeros

\* Programa 16 días

[CONSULTA OFERTAS PUNTUALES](#)

### PRECIO FINAL

El precio final por viajero será la suma del **PRECIO BASE** por persona mas las **TASAS DE AEROPUERTO Y SUPLEMENTOS APLICABLES** en función de los servicios solicitados.

### SUPLEMENTOS APLICABLES POR PERSONA

- Visado Nepal (online).....50 USD (1 entrada, 30 días)#
- Habitación individual programa base..... 175 €
- Grupo mínimo de 10 a 11 viajeros ..... 18 €
- Grupo mínimo de 8 a 9 viajeros ..... 51 €
- Grupo mínimo de 6 a 7 viajeros..... 85 €
- Grupo mínimo de 4 a 5 viajeros..... 121 €
- Grupo mínimo 2 a 3 viajeros.....212 €
- Seguro de asistencia y anulación Ergo con cobertura hasta 2.500 € (Opcional)..... 41,30 €

\* Recomendamos tramitar el pre-visado de entrada a Nepal online antes de la llegada a través de la web: <https://online.nepalimmigration.gov.np/tourist-visa> Pasaporte con validez mínima de 6 meses y 1 fotografía. Una vez relleno expira a los 15 días. Se puede pagar con tarjeta o pagarlo a la llegada.

### Mejora hoteles en Katmandú y Pokhara

- Suplemento hoteles 5\* en Katmandú y Pokhara en hab. doble..... 135 €\*
- Habitación individual en hoteles 5\* en Katmandú y Pokhara.....310 €\*

\* Hoteles 5\*: Katmandú: De l'Annapurna y en Pokhara: Pokhara Grande o similares

### AEREOS (volando con Qatar Airways)

- Salida otras ciudades..... Consultar
- Temporada baja en clase turista (T).....56 €
- Temporada baja en clase turista (Q)..... 124 €
- Temporada baja en clase turista (N)..... 145 €
- Temporada baja en clase turista (S).....281 €

#### Temporada media del 8 al 20Jul y del 20 al 30Dic

- Temporada media en clase turista (N) .....206 €
- Temporada media en clase turista (S).....342 €
- Temporada media en clase turista (V).....498 €

#### Temporada alta del 21Jul al 16Ago y del 28Sep al 27Oct

- Temporada alta en clase turista (N) .....266 €
- Temporada alta en clase turista (S).....402 €
- Temporada alta en clase turista (V).....559 €

Consulta precio con otras compañías aéreas, así como ofertas puntuales. Los precios a este destino cambian frecuentemente así que aconsejamos solicitar cotización según salida

### EXT. OPTIONAL POONHILL 20Días

- Precio extensión grupo mínimo de 2 viajeros ..... 46 €
- Habitación individual (base + extensión)..... 175 €
- Vuelo de Pokhara a Katmandú en lugar de por carretera.....Consultar

## SERVICIOS INCLUIDOS

- ❖ Vuelo regular para la ruta Madrid / Doha / Katmandú / Doha / Madrid en clase turista (O-OFFERTA) de Qatar Airways
- ❖ Vuelo interior desde Jomsom a Pokhara y de Pokhara a Katmandú con tasas incluidas (para el programa corto)
- ❖ Traslados aeropuerto / hotel / aeropuerto en Katmandú
- ❖ Alojamiento y desayuno en habitación doble en el hotel señalado en la ruta en Katmandú y Pokhara
- ❖ Trekking Annapurna en pensión completa usando lodges locales/Tea Houses
- ❖ Seguros y gastos durante el trekking del guía y porteadores
- ❖ 1 guía de habla hispana durante el trekking y 2 porteadores
- ❖ Transporte por carretera en vehículo sin aire acondicionado desde Katmandú a Dhaharapani y desde Birethanti a Kathmandu vía Pokhara en jeep/vehículo para la extensión
- ❖ Permiso de entrada al parque nacional del Annapurna (para el permiso es necesario llevar 3 fotografías tamaño carnet) y TIMS
- ❖ Visita en Pokhara según se indica en la ruta con guía de habla hispana del trekking
- ❖ Visita en Katmandú según se indica en la ruta con guía de habla hispana
- ❖ Tasas de aeropuerto (344€) a fecha 21/5/2019 (el valor definitivo se confirmará en el momento de la emisión de los billetes)
- ❖ Seguro de viaje Ergo - senderismo
- ❖ Mochila o Trolley de viaje

## SERVICIOS NO INCLUIDOS

- ❖ Seguros opcionales
- ❖ Visado Nepal: (Ver suplementos aplicables)
- ❖ Bebidas
- ❖ Alimentación en Katmandú y Pokhara
- ❖ Visitas no señaladas en la ruta.
- ❖ Propinas y extras personales.
- ❖ En general cualquier servicio no especificado como incluido



## ALOJAMIENTOS PREVISTOS

### SHANKER \*\*\*\*

**Lazimpat, I /Katmandu Tlf. 977-1-4410151 [www.shankerhotel.com](http://www.shankerhotel.com)**

Antiguo palacio con 100 años de antigüedad en el corazón de Katmandú, a 5 minutos caminando de Thamel. Se conserva el exterior del edificio. Dispone de 94 habitaciones con baño privado, minibar, aire acondicionado, wifi, caja fuerte, TV, teléfono y servicio de lavandería. Dispone de 2 restaurantes, 2 bares, cafetería y piscina.



### SHANGRILA \*\*\*\*

**Gharipati P.O. Box 333 Pokhara Tlf. 977-61-522122 <http://hotelshangrila.com/#>**

Hotel situado a 15 minutos del aeropuerto y a 3km del centro. Dispone de 65 habitaciones con aire acondicionado, baño privado, wifi y fantásticas vistas de la montaña. Cuenta con bar, salón de actos, restaurante, masajes, gimnasio, sauna, piscina. Jardín.




### LODGES / CASAS DE TE (TREKKING)

Durante el trekking dormiremos en lodge/albergues de montaña (Tea Houses) con habitaciones individuales o dobles (en algunos casos serán de cuatro), con cama pequeña y sabana de abajo (recomendamos llevar saco de dormir), baños comunes con agua (en algunos agua caliente solar) y salón para cenar. La cena será preparada por los porteadores encargados del trekking. Los lodges no se pueden reservar y dependiendo del estado del grupo, así como climatológico el guía reservará en uno u otro.



**Fecha de Edición: 21 Mayo 2019**



**CONSULTA OTRAS ALTERNATIVAS DE MAYOR O MENOR DURACION**

*Tierras Inéditas*  
[www.tierrasineditas.es](http://www.tierrasineditas.es)